

תכנית מס' 462-0719336

הסדרה ושינוי קוי בנין במגרש לתעשייה ומלאכה בגן יבנה

תכנית מפורטת

תשריט מצב מאושר

אחוד וחלקה	סמכות ראשית	היתרים או הרשאות
כולל אחוד וחלקה	ועדה מקומית	תכנית שמכורה ניתן להוציא היתרים או הרשאות

מחוז: מרכז
נפה: רחובות
מרחב תכנון מקומי: גן יבנה
רשות מקומית: גן יבנה
שטח התכנית: 11.754 דונם
קנה מידה: 1 : 500

גושים וחלקות בתכנית :

גוש	סוג הגוש	חלקות בשלמותן	חלקי חלקות
2477	מוסדר	5	

חותמות מוסד התכנון :

שמות וחתימות :

מגיש התכנית	שם:	חברת אוריו עמירה בע"מ ח.פ. 514831833
	כתובת:	רח' חננאל 1, איית דודמן גן יבנה
	טלפון:	פקס:
	נייד:	דוא"ל:

מגיש התכנית	שם:	חברת אשלד בע"מ ח.פ. 520037496
	כתובת:	אברהם טשבאום רח' קרמניצקי 10, ת"א-יפו
	טלפון:	פקס:
	נייד:	דוא"ל:

היום בפועל	שם:	יהודה יצוא ויבוא ביטלומי 1871 בע"מ ח.פ. 510584808
	כתובת:	רח' חננאל 1, איית דודמן גן יבנה
	טלפון:	נייד:
	דוא"ל:	נתן סרף nati@juda-ex.co.il

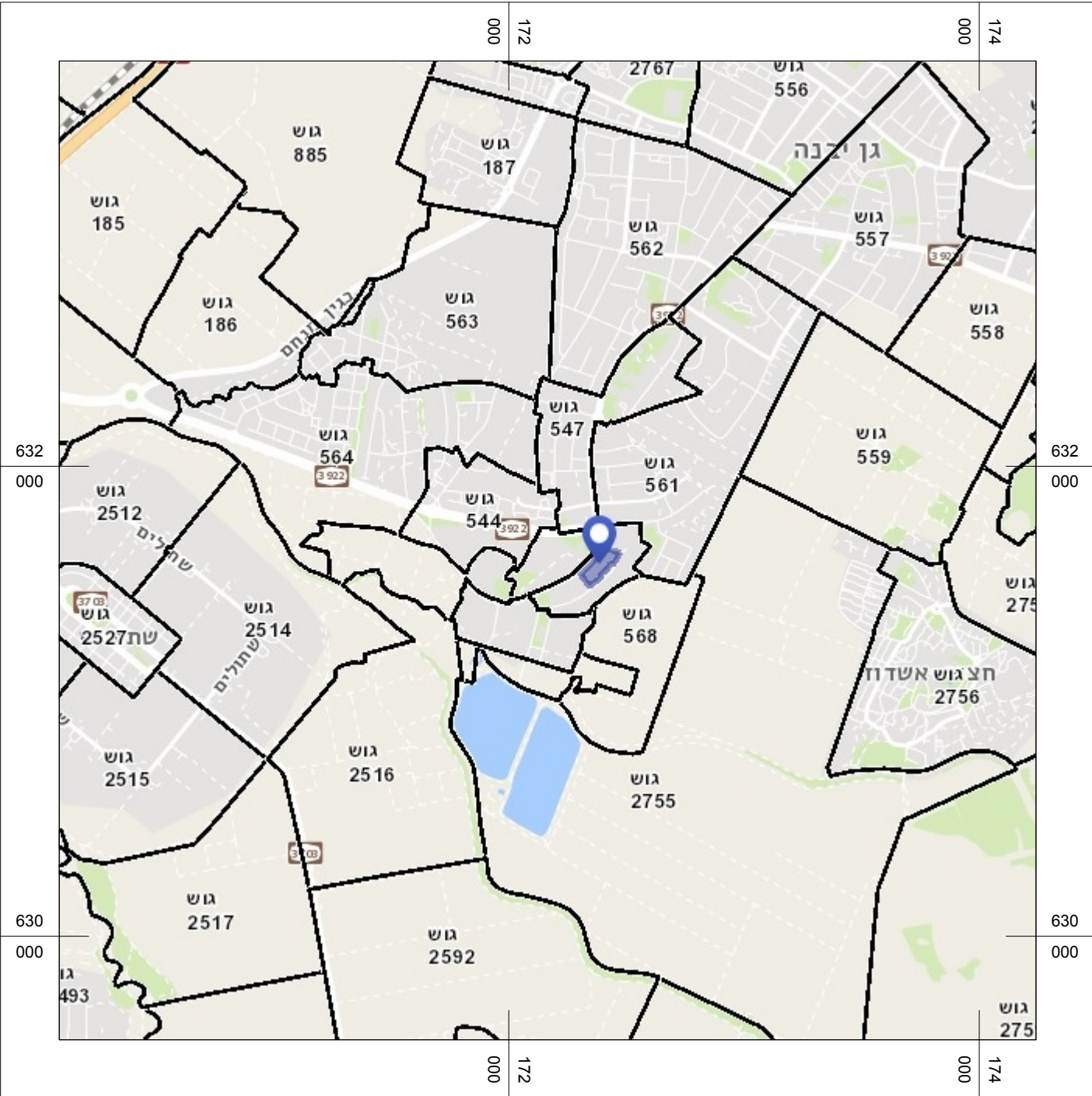
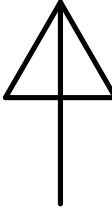
יח:	בעלי עניין בקרקע
חתימה:	התכנית כוללת קרקע בבעלות מדינה

שורר התכנית	שם:	עפר נצר - אדריכלות, מ.ר. 39922
	כתובת:	הגורן 20 דודר, 70700
	טלפון:	פקס:
	דוא"ל:	08-8596383 netzer@012.net.il

צ

תרשים התמצאות

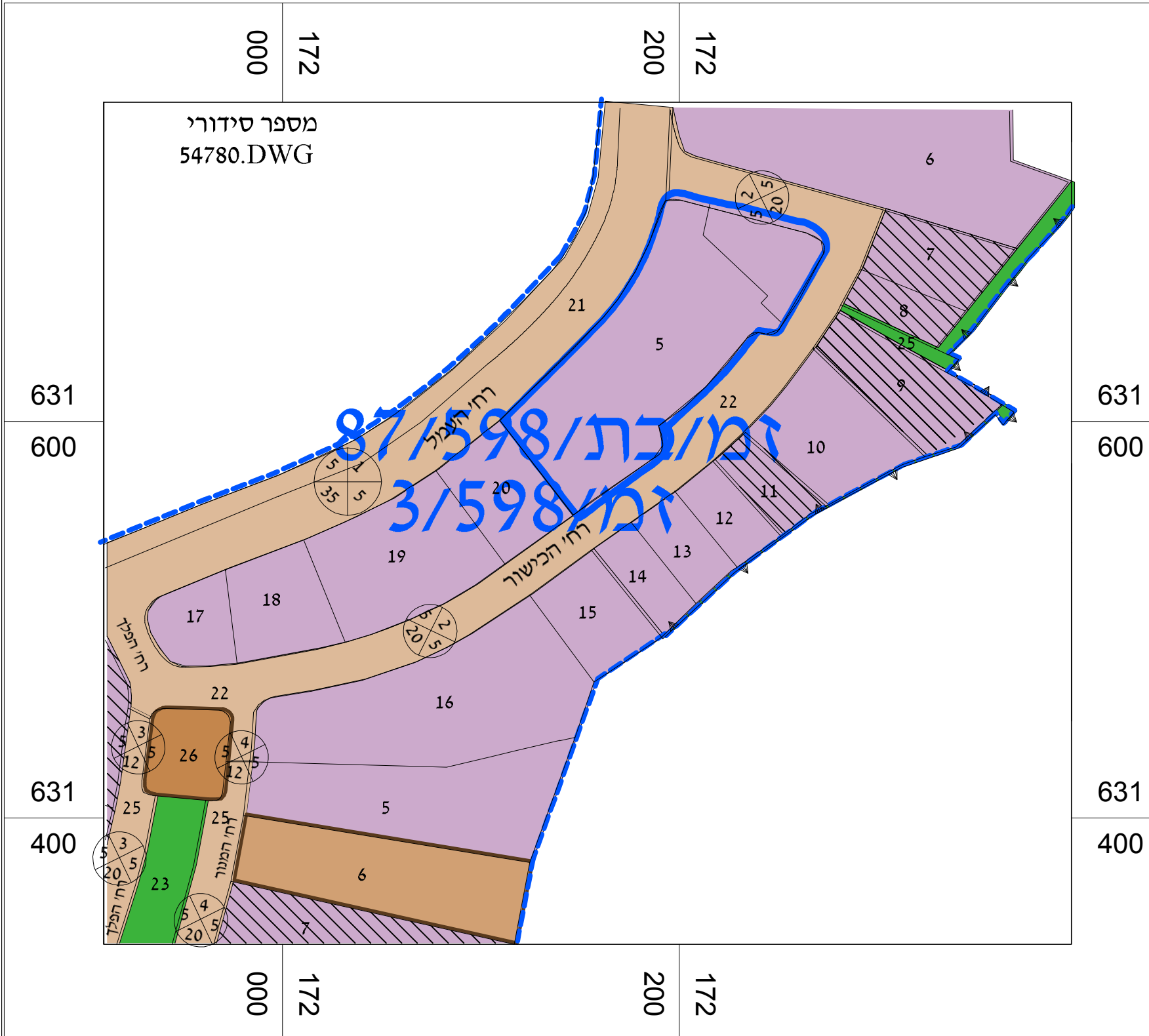
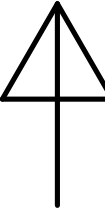
קנ"מ 1: 25000



צ

תרשים סביבה

קנ"מ 1: 2500



מצב מאושר

קנ"מ 1: 500

צ

מקרא מצב מאושר

- גבול התכנית
- גבול תכנית מאושרת
- גבול גוש
- מספר גוש
- גבול חלקה
- מספר חלקה

- שטח לתעשייה ומלאכה(*)
- שטח ציבורי פתוח(*)
- דרך קיימת או מאושרת(*)
- בניין קיים
- קו בנין

- מספר הדרך
- קו בניין
- רוחב הדרך
- יעוד שאינו מבא"ת(*)
- שטח לבנין ציבורי(*)

